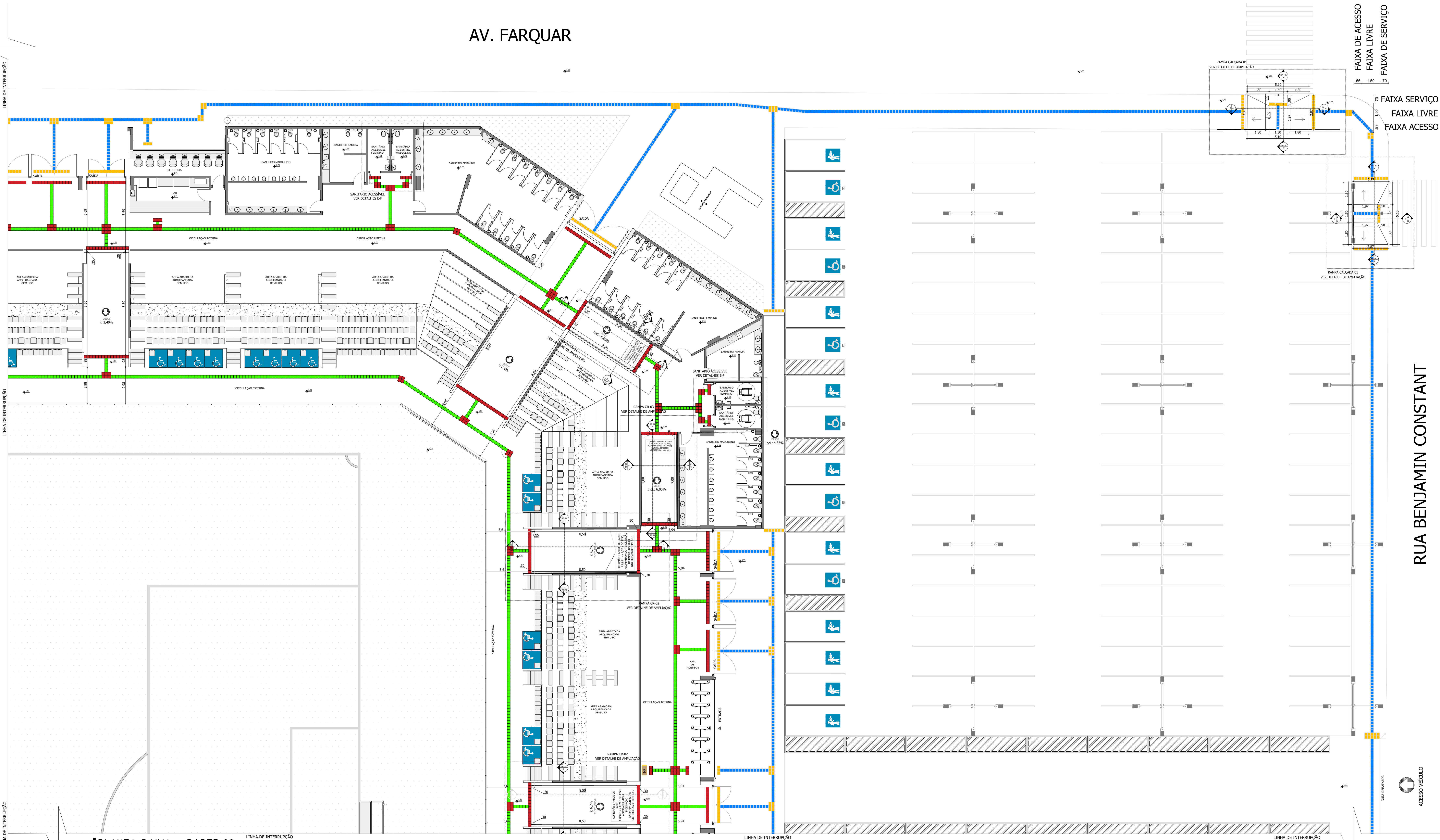
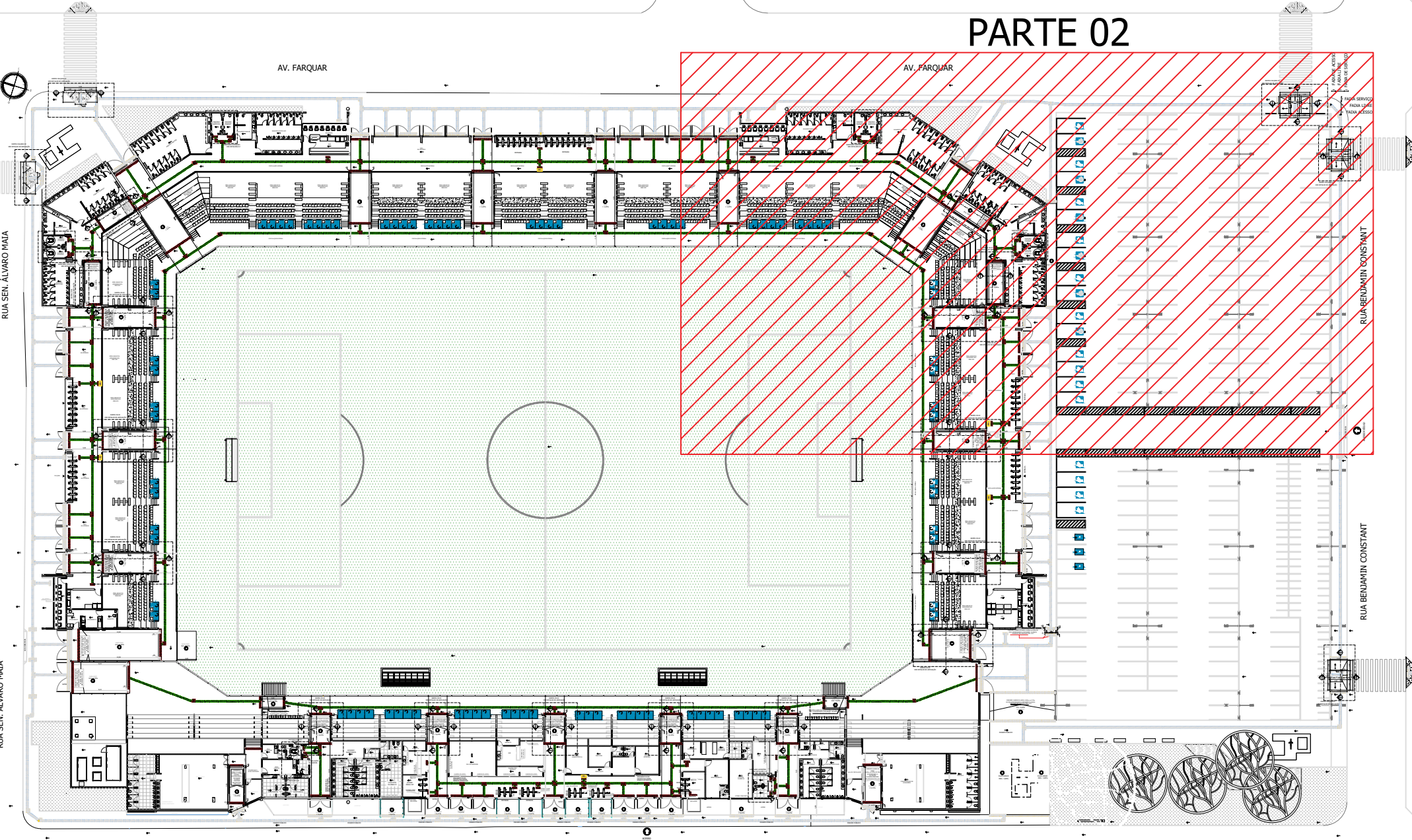


AV. FARQUAR



02 PLANTA BAIXA - PARTE 02
ESCALA: 1/125



01 PLANTA CHAVE
ESCALA: 1/125

INTERNO



LEGENDA DE ACESSIBILIDADE

- PISO PODOTÁTIL DE ALERTA (EM LADRILHO HIDRÁULICO - CROMODIFERENCIADO EM RELAÇÃO AO PISO ADJACENTE)
- PISO PODOTÁTIL DIRECIONAL (EM LADRILHO HIDRÁULICO - CROMODIFERENCIADO EM RELAÇÃO AO PISO ADJACENTE)

LEGENDA QUADRO DE ÁREAS

LADRILHO HIDRÁULICO - PISO TÁTIL DE ALERTA 0,25x0,25m CONFORME O PROJETO TÉCNICO - 2.090 UNIDADES

LADRILHO HIDRÁULICO - PISO TÁTIL DIRECIONAL 0,25x0,25m - CONFORME O PROJETO TÉCNICO - 3.424 UNIDADES

NOTA: DIFERENCIAÇÃO DE CORES ENTRE PISO TÁTIL DIRECIONAL E PISO TÁTIL DE ALERTA APENAS PARA REPRESENTAÇÃO EM PROJETO. AMBOS SERÃO EXECUTADOS EM COR AMARELO PARA CONTRASTE DE LUMINÂNCIA COM O PISO DO EM TORNO, CONFORME ITEM 5.6.2 DA ABNT NBR 16.537/2024

EXTERNO



LEGENDA QUADRO DE ÁREAS

LADRILHO HIDRÁULICO - PISO TÁTIL DE ALERTA 0,25x0,25m CONFORME O PROJETO TÉCNICO - 1.564 UNIDADES


LADRILHO HIDRÁULICO - PISO TÁTIL DIRECIONAL 0,25x0,25m CONFORME O PROJETO TÉCNICO - 3.653 UNIDADES

NOTA: DIFERENCIAÇÃO DE CORES ENTRE PISO TÁTIL DIRECIONAL E PISO TÁTIL DE ALERTA APENAS PARA REPRESENTAÇÃO EM PROJETO. AMBOS SERÃO EXECUTADOS EM COR AMARELO PARA CONTRASTE DE LUMINÂNCIA COM O PISO DO EM TORNO, CONFORME ITEM 5.6.2 DA ABNT NBR 16.537/2024

LEGENDA DE ACESSIBILIDADE

- PISO PODOTÁTIL DE ALERTA (EM LADRILHO HIDRÁULICO - CROMODIFERENCIADO EM RELAÇÃO AO PISO ADJACENTE)
- PISO PODOTÁTIL DIRECIONAL (EM LADRILHO HIDRÁULICO - CROMODIFERENCIADO EM RELAÇÃO AO PISO ADJACENTE)

LEGENDA	
REF.	ITEM
01	GUIA DE BALIZAMENTO EM CONCRETO - H. 0,05m
02	SINALIZAÇÃO TÁTIL DE ALERTA - (0,25x0,25m) PVC
03	SINALIZAÇÃO TÁTIL DIRECIONAL - (0,25x0,25m) PVC
04	SINALIZAÇÃO TÁTIL DE ALERTA - (0,25x0,25m) LADRILHO HIDRÁULICO
05	SINALIZAÇÃO TÁTIL DIRECIONAL - (0,25x0,25m) LADRILHO HIDRÁULICO
06	MAPAS TÁTEIS - MP



GOVERNO DO ESTADO DE RONDÔNIA
GOVERNADOR: MARCOS JOSÉ ROCHA DOS SANTOS

SECRETARIA DE ESTADO DE OBRAS E SERVIÇOS PÚBLICOS - SEOSP
SECRETÁRIO: ELIAS REZENDE DE OLIVEIRA

TÍTULO DO PROJETO:	
PROJETO DE ACESSIBILIDADE ESTUDO PRELIMINAR	
Título do desenho:	
Plantas Baixa (Partes e ampliação), Cortes, Detalhes, Quadros e Legendas	
Endereço da Obra:	
Rua Rui Barbosa, nº980, bairro Angiolândia, Porto Velho - RO	
Zoneamento:	Coef. de Aprov.:
ZPL_I	0,4895
Taxa de Ocupação:	13/09/2024
Indicadas	Revisão nº:
00	
LOCAL DE REUNIÃO DE PÚBLICO (ARENAS EM GERAL)	
Proprietário:	
SECRETARIA DE ESTADO DE OBRAS E SERVIÇOS PÚBLICOS - SEOSP	
COORDENADOR:	
FRANCISCO MELO NETO Coordenador de projetos e Orçamentos - CPO/SEOSP	
RRT Nº: 81441694801CT001	
Quadro de Áreas (m²):	
Área do terreno conforme certidão de inteiro teor Matrícula nº 33.514: 26.182,74 m²	
Reforma + Ampliação: 12.819,04 m²	
Praça: 1.315,15 m²	
Estacionamento: 4.885,42 m²	
Passeio Público: 2.782,54 m²	
Total de áreas de projeto de acessibilidade: 21.802,15 m²	
Espaço reservado para aprovação do projeto:	